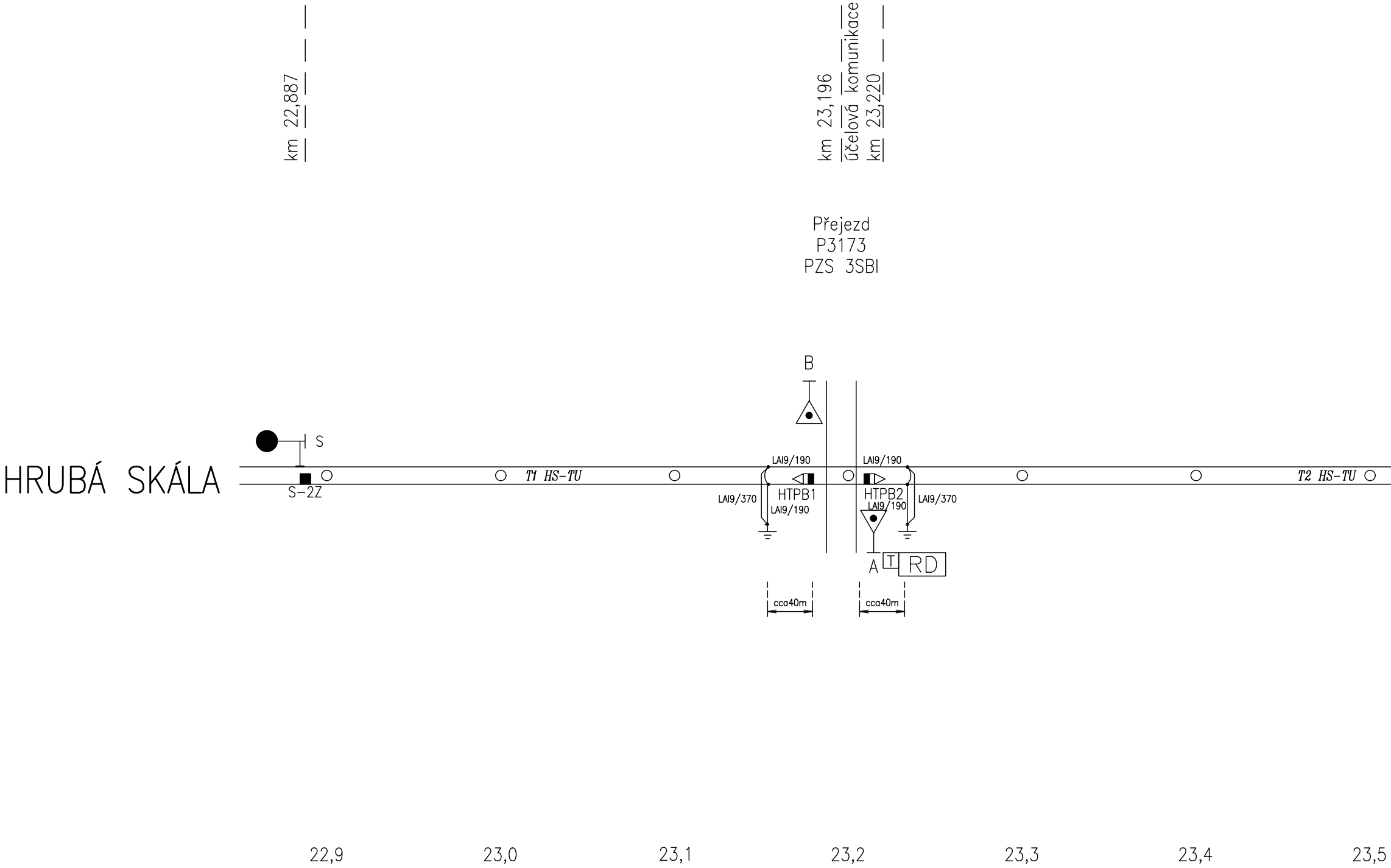
km 22,887
km 23,196
účelová komunikace
km 23,220
Přejezd
P3173
PZS 3SBI
B
S
HRUBÁ SKÁLA
S-2Z
T1 HS-TU
LAI9/190
LAI9/190
HTPB1
HTPB2
LAI9/370
LAI9/190
LAI9/190
LAI9/370
T2 HS-TU
A
T
RD
cca40m
cca40m
22,9
23,0
23,1
23,2
23,3
23,4
23,5

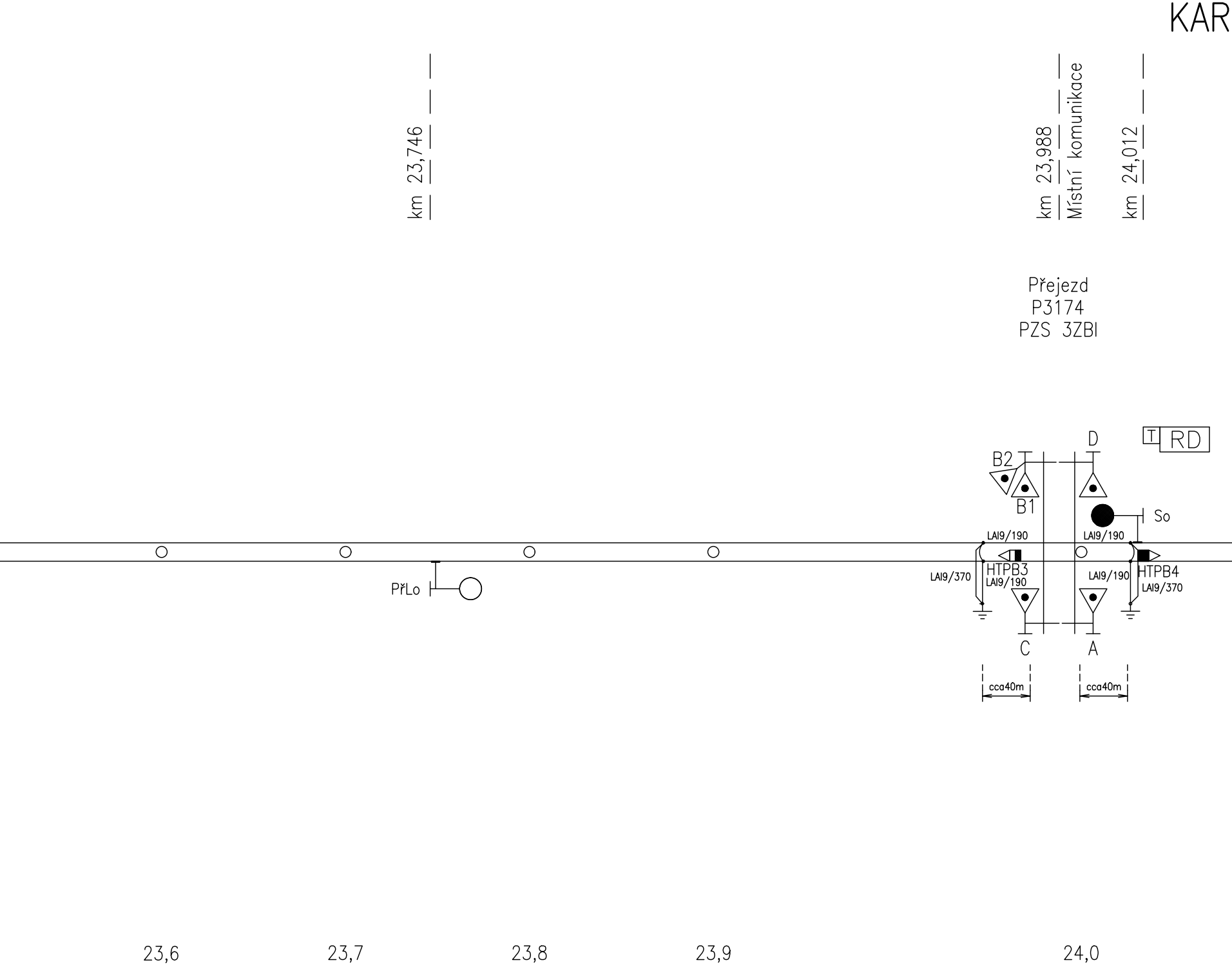
KAR
km 23,746
km 23,988
Místní komunikace
km 24,012
Přejezd
P3174
PZS 3ZBI
T
RD
D
B2
B1
So
LAI9/190
LAI9/190
LAI9/370
HTPB3
LAI9/190
LAI9/190
HTPB4
LAI9/370
PřLo
C
A
cca40m
cca40m
23,6
23,7
23,8
23,9
24,0

LOVICE – SEDMIHORKY NZ

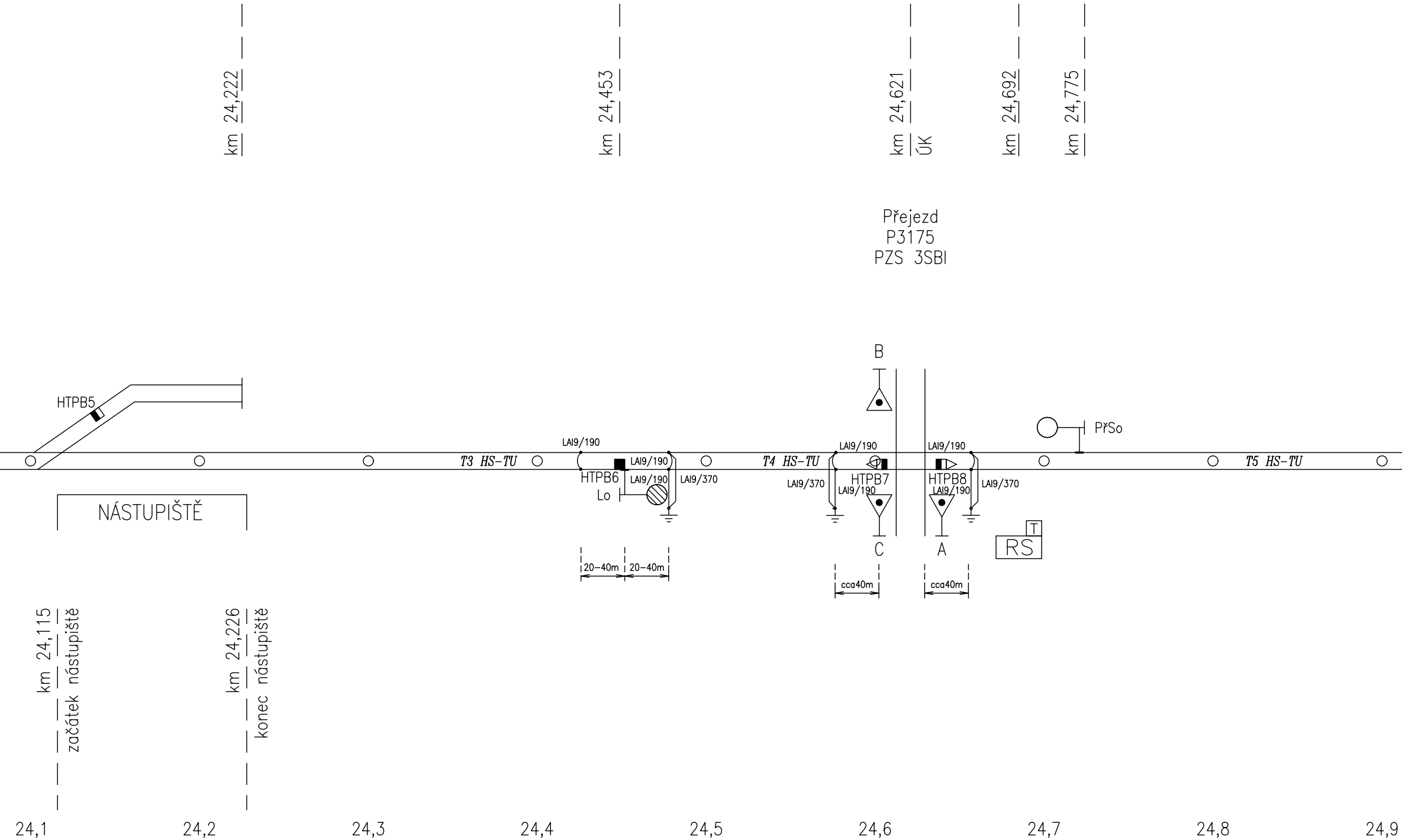

km 24,222
km 24,453
km 24,621
ÚK
km 24,692
km 24,775
Přejezd
P3175
PZS 3SBI
B
HTPB5
LAI9/190
T3 HS-TU
LAI9/190
HTPB6
LAI9/190
Lo
LAI9/370
T4 HS-TU
LAI9/190
LAI9/370
HTPB7
LAI9/190
LAI9/190
HTPB8
LAI9/190
LAI9/370
PřSo
T5 HS-TU
C
A
T
RS
NÁSTUPIŠTĚ
20–40m
20–40m
cca40m
cca40m
km 24,115
začátek nástupiště
km 24,226
konec nástupiště
24,1
24,2
24,3
24,4
24,5
24,6
24,7
24,8
24,9

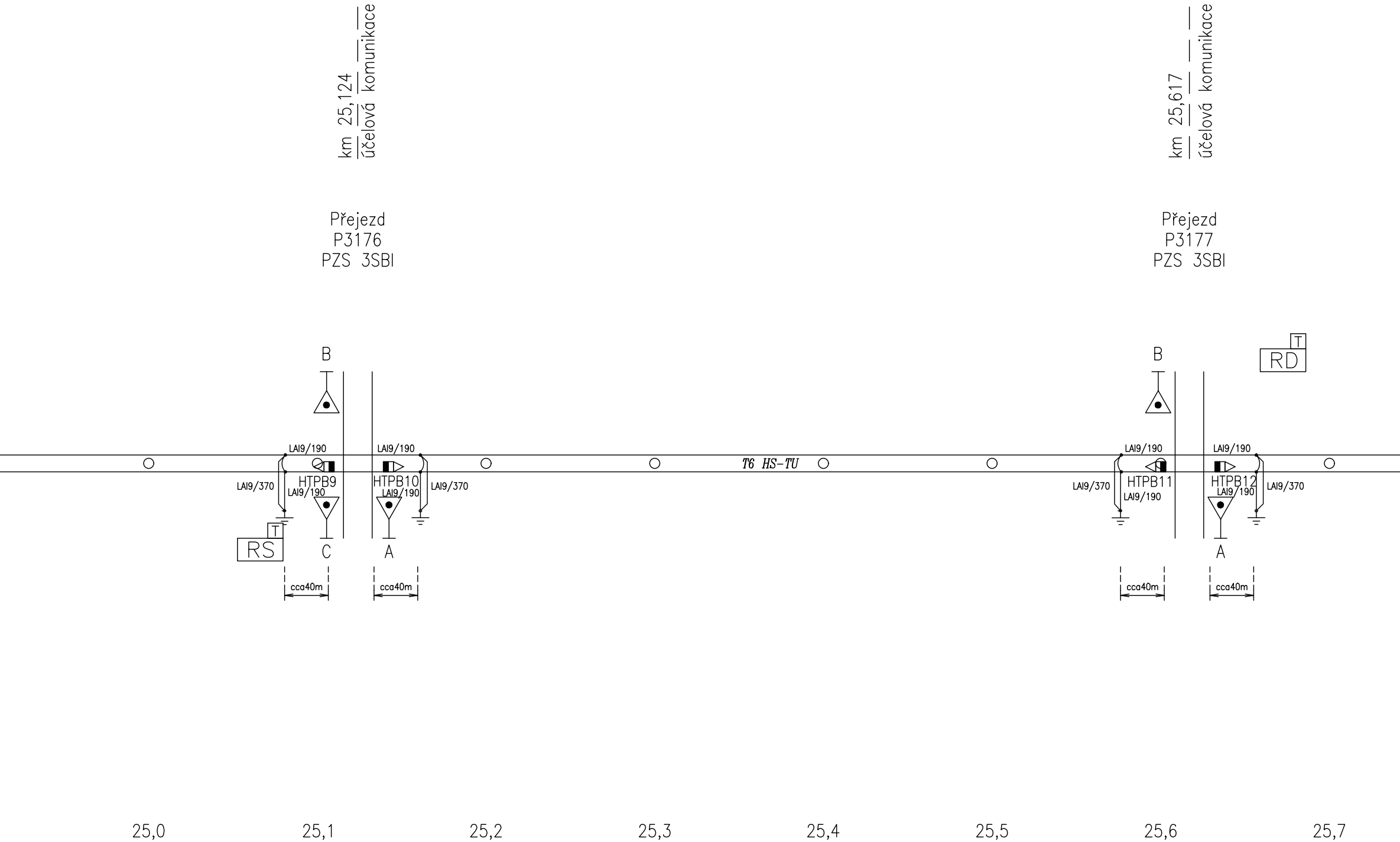
km 25,124
účelová komunikace
Přejezd
P3176
PZS 3SBI
km 25,617
účelová komunikace
Přejezd
P3177
PZS 3SBI
B
B
T
RD
LAl9/190
LAl9/190
LAl9/190
LAl9/190
T6 HS-TU
LAl9/370
HTPB9
LAl9/190
HTPB10
LAl9/190
LAl9/370
LAl9/370
HTPB11
LAl9/190
HTPB12
LAl9/190
LAl9/370
T
RS
C
A
A
cca40m
cca40m
cca40m
cca40m
25,0
25,1
25,2
25,3
25,4
25,5
25,6
25,7

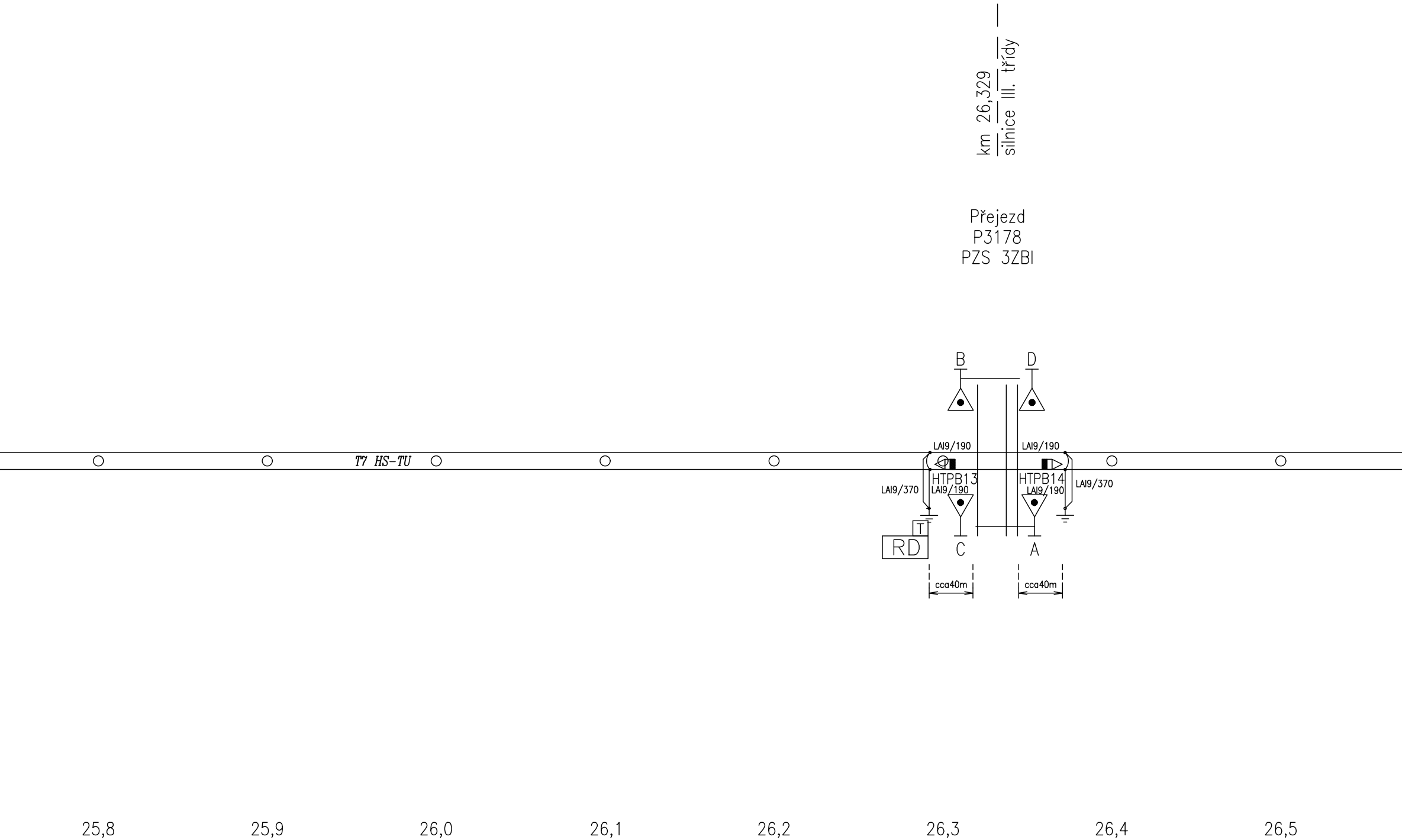
km 26,329
silnice III. třídy
Přejezd
P3178
PZS 3ZBI
B
D
LAI9/190
LAI9/190
T7 HS-TU
HTPB13
HTPB14
LAI9/370
LAI9/190
LAI9/190
LAI9/370
T
RD
C
A
cca40m
cca40m
25,8
25,9
26,0
26,1
26,2
26,3
26,4
26,5

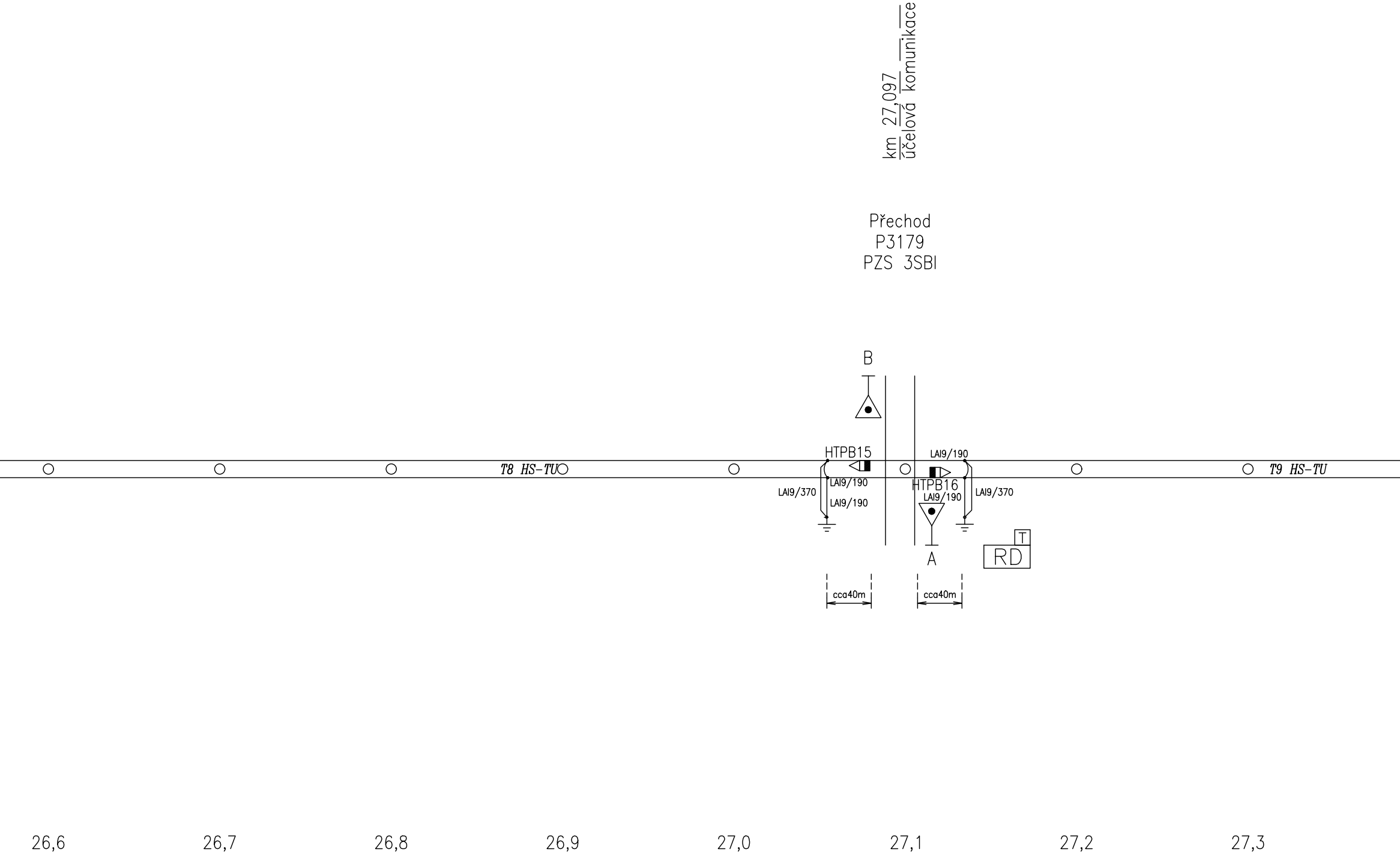
km 27,097
účelová komunikace
Přechod
P3179
PZS 3SBI
B
HTPB15
LAI9/190
LAI9/190
LAI9/370
LAI9/190
T8 HS-TU
T9 HS-TU
HTPB16
LAI9/190
LAI9/370
A
T
RD
cca40m
cca40m
26,6
26,7
26,8
26,9
27,0
27,1
27,2
27,3

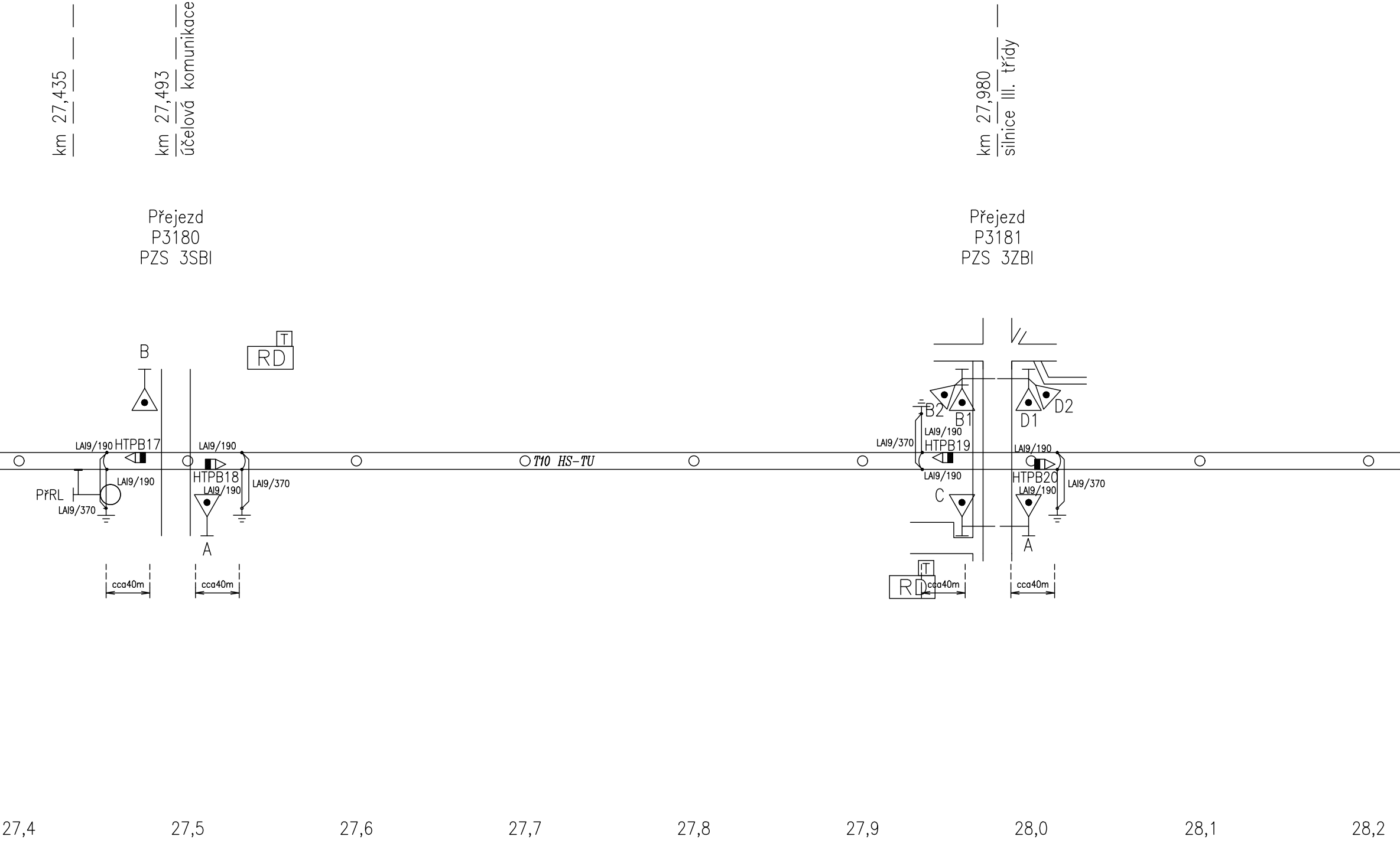
km 27,435
km 27,493
účelová komunikace
km 27,980
silnice III. třídy
Přejezd
P3180
PZS 3SBI
Přejezd
P3181
PZS 3ZBI
B
T
RD
LAI9/190
HTPB17
LAI9/190
PřRL
LAI9/370
LAI9/190
HTPB18
LAI9/190
LAI9/370
A
cca40m
cca40m
T10 HS-TU
B2
B1
D1
D2
LAI9/370
LAI9/190
HTPB19
LAI9/190
C
LAI9/190
HTPB20
LAI9/190
LAI9/370
A
T
RD
cca40m
cca40m
27,4
27,5
27,6
27,7
27,8
27,9
28,0
28,1
28,2

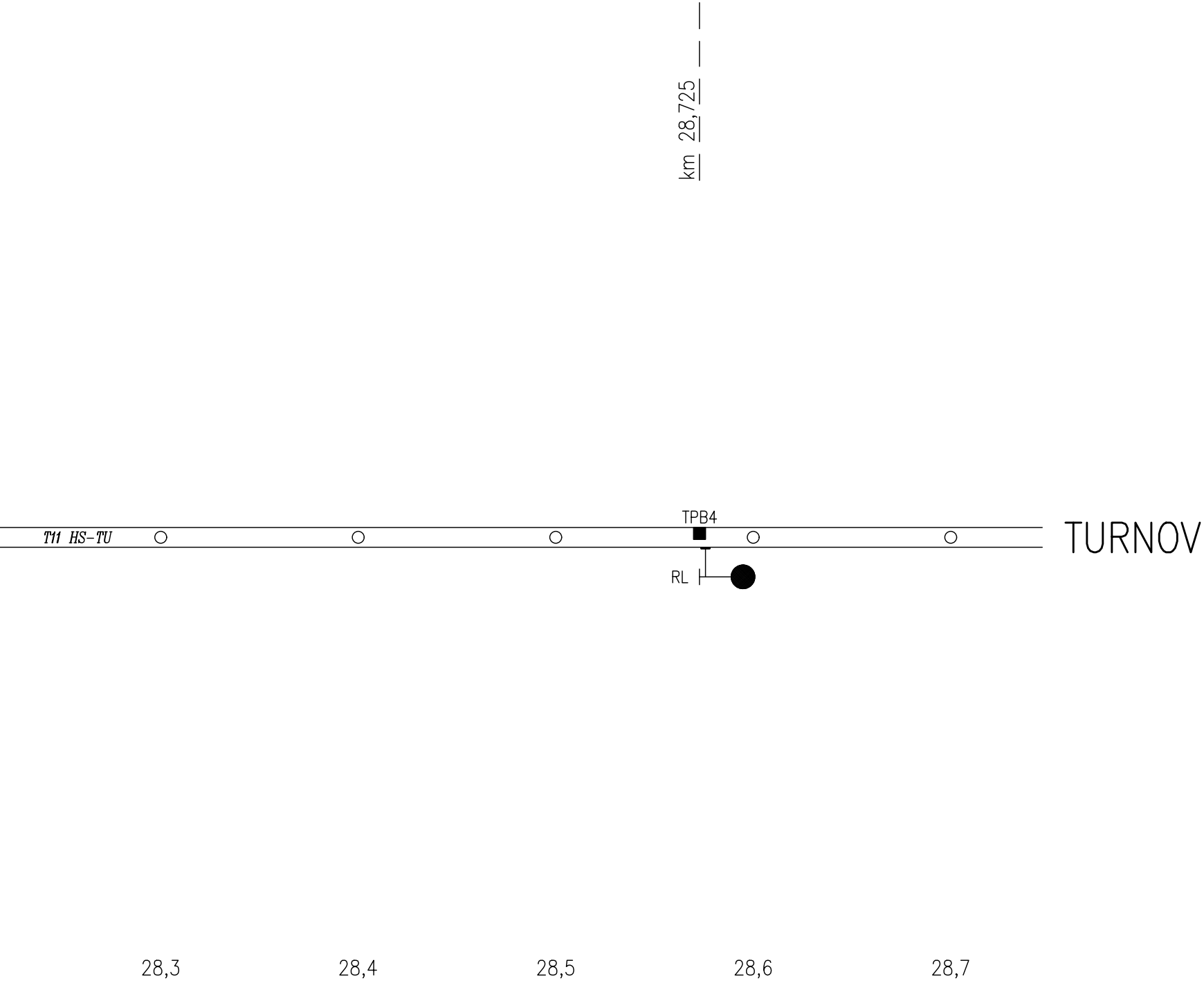
km 28,725
T11 HS-TU
TPB4
RL
TURNOV
28,3
28,4
28,5
28,6
28,7

Ministerstvo dopravy
Státní fond dopravní infrastruktury

Jiná ověření:

Paré:

Orientační schéma:

Razítko oprávněné osoby:

Podpis: Datum:

Revize:	Datum:	Popis:	Kontroloval:
-	-	-	-
-	-	-	-
-	-	-	-
000	31.08.2025	Odevzdání DSP+PDPS v čistopisu	Martin Kadla

Stavebník/Investor:	**Správa železnic, státní organizace**
Adresa:	Dlážděná 1003/7, 110 00 Praha 1
Zástupce investora:	Stavební správa západ
Adresa:	Ke Štvanici 656/3, 186 00 Praha 8 – Karlín

SPRÁVA ŽELEZNIC

Zhotovitel díla:	**Ps + SB + A4 - ŽST Turnov DSP, PDPS**
Adresa:	U Elektry 830/2b, 198 00 Praha 9
Kontakt:	T: +420 281 090 860 E: firma@projekt-servis.cz
Zhotovitel objektu:	**SUDOP BRNO, spol. s r.o.**
Adresa:	Kounicova 688/26, Veveří, 602 00 Brno
Kontakt:	T: +420 972 625 804 E: sudop@sudop-brno.cz

PROJEKT servis SUDOP BRNO

SUDOP BRNO

Hlavní projektant (HIP):	**Ing. Martin Koudelka**	Specialista:	**Ing. Miroslav Šerý**

Název stavby/akce:	**Rekonstrukce žst. Turnov**	Označení investora: S631700077 Zakázka: ZAK-2023-30
Název části:	Staniční zabezpečovací zařízení	Označení části: **D.1.1.2**
Název objektu/dílčí části:	**Hrubá Skála - Turnov, definitivní TZZ**	Označení objektu/komplexu: **PS 15-01-21**
Název přílohy: Název dílčí části přílohy:	Schéma umístění počítacích bodů -	Číslo přílohy (typ/pořadí): **2. 401**

Odpovědný projektant: Martin Kadla	Zpracovatel přílohy: Ing. David Füll	Měřítko: 1:XXX Formáty: X x A4	Stupeň dokumentace: **PDPS**
Kraj: Liberecký	Katastrální území: viz textová část	TUDU: viz textová část	Smluvní datum zpracování: **31.08.2025**

Označení investora::	*Stupeň dokumentace:*	*Část:*	*Objekt:*	*Podobjekt:*	*Příloha:*	*Revize:*
S 6 3 1 7 0 0 0 7 7	*_ P D P S*	*_ D 1 1 0 2*	*_ P S 1 5 0 1 2 1*	*_ X X*	*_ 2 _ 4 0 1*	*_ 0 0 0*

[Prostor pro další informace]